

ViaMichelin Navigation è un software avanzato di navigazione, corredato di mappe dettagliate di interi paesi, precise fino alle piantine delle vie. Associato a **ViaMichelin Navigation X-930**, diventa un vero sistema di navigazione portatile.

ViaMichelin Navigation dà al guidatore le istruzioni man mano che egli avanza nel percorso e le visualizza in modo chiaro e sintetico per permettergli di prendere le giuste decisioni durante la guida. La sua interfaccia, su cui si può cliccare con un dito, permette di utilizzare in modo semplice e rapido il GPS, durante tutti i tragitti.

1 INSTALLAZIONE

1.1- Installazione di ViaMichelin Navigation su X-930

ViaMichelin Navigation è una soluzione "Plug & Drive": basta inserire la scheda SD inclusa nella confezione nel X-930 seguire le istruzioni che verranno visualizzate direttamente sullo schermo. Il software partirà in pochi secondi.

1.2- Installazione delle applicazioni ViaMichelin Navigation sul computer

ViaMichelin Navigation è fornito con due applicazioni per PC: **SD manager** e **POI Manager**. Questi due programmi supportano la gestione del software di navigazione dal PC per importare i file dei POI o per ricaricare la scheda SD.

Quando si usa il CD-ROM per la prima volta, il programma per l'installazione, InstallShield, verrà lanciato automaticamente e darà la possibilità di installare le applicazioni per PC di **ViaMichelin Navigation** insieme a ActiveSync per fare comunicare il PC a **ViaMichelin Navigation X-930**. E' sufficiente seguire le istruzioni sullo schermo. Le applicazioni **SD Manager** e **POI Manager** sono ora installate sul PC.

SD Manager

E' possibile lanciare l'applicazione SD Manager in due modi: cliccando sul simbolo che appare sul Desktop o cliccando su Avvio/ Programmi/ ViaMichelin/ **ViaMichelin Navigation X-930/ SD Manager**

Questa applicazione permette di formattare la SD card nel caso in cui sia stata danneggiata. Basta connettere l'X-930 al PC tramite il cavo USB in dotazione. Aprire il programma **SD Manager** e seguire le istruzioni sullo schermo. E' possibile ora utilizzare nuovamente la SD card.

POI Manager

E' possibile lanciare l'applicazione POI Manager in due modi: cliccando sul simbolo che appare sul Desktop o cliccando su Avvio/ Programmi/ ViaMichelin/ **ViaMichelin Navigation X-930/ POI Manager**

Questa applicazione permette di importare i database dei Punti di Interesse (POI) in **ViaMichelin Navigation**.

I file devono essere in formato *.poi:

- Connettere **ViaMichelin Navigation X-930** al PC con il cavo USB
- Aprire il programma POI Manager
- Cliccare su
- Selezionare il file *.poi e cliccare su "OK".

Nuovi POI appariranno su **ViaMichelin Navigation X-930**.

2 VIAMICHELIN NAVIGATION SU X-930.

ViaMichelin Navigation è stato studiato per soddisfare tutte le tue esigenze durante gli spostamenti, il menu principale di permette di orientarti rapidamente verso le funzioni desiderate, a prescindere dal contesto in cui ti trovi.



Andare a: seleziona questa funzione quando il punto di partenza del tuo veicolo è o sarà la tua posizione GPS. Puoi scegliere velocemente la destinazione e lanciare la navigazione.



Organizzare un viaggio: seleziona questa funzione se desideri pianificare un itinerario, navigare sulla mappa, cercare dei punti di interesse (POI) o creare le tue preferenze.



Opzioni: qui trovi tutte le opzioni e le impostazioni dei parametri di personalizzazione del tuo software.

2.1- ViaMichelin Navigation: Andare a






Per selezionare la tua destinazione hai 5 opzioni:

-  scegliere un indirizzo in una città
-  scegliere un punto archiviato nelle "Mie scelte"
-  scegliere un punto di interesse
-  scelta di una delle ultime dieci destinazioni che hai selezionato prima.
-  scegliere un luogo sulla mappa


Andare ad un indirizzo a partire da una città:


- Clicca su "Indirizzo"
- Inserisci la città di destinazione o il codice postale della città e conferma la città scelta se viene posto un elenco.
- Inserisci la via di destinazione. Se non desideri precisare la via, clicca su **ESCLUSO** : **ViaMichelin Navigation** ti guiderà in questo caso fino al centro della città selezionata.

-  Dopo aver inserito il nome della via, puoi precisare la ricerca inserendo il numero civico della via verso cui vuoi essere guidato,
-  oppure scegliere un incrocio con un'altra via.
-  Puoi anche evitare di indicare un punto preciso della via cliccando semplicemente su "Centro della Starda".

Verrà così visualizzato un sommario dell'itinerario. Clicca su **OK** per lanciare la navigazione.



 Ad ogni sommario dell'itinerario, si può salvare il punto di partenza e/o d'arrivo cliccando sull'icona per aggiungerli ai preferiti e configurare così più rapidamente le prossime destinazioni.


 Puoi accedere ai parametri dell'itinerario cliccando sull'icona o modificare il tuo itinerario cliccando su **MODIFICA ITINERARIO**.


Ad ogni tappa, puoi ritornare al Menu Principale, cliccando in basso a destra su **MENU PRINCIPALE**.


Andare ad un POI (Punto d'Interesse)


ViaMichelin Navigation ti permette di farti guidare verso un punto d'interesse (POI), che può essere un POI standard dell'applicazione, un POI personale (registrato da te) oppure un POI ViaMichelin che hai scaricato dalla boutique on-line ViaMichelin (vedi capitolo 4).

- Clicca su "POI"
- Seleziona la categoria di POI desiderata
- Puoi cercare un POI intorno ad:

 una città,


 al punto di partenza,

 alla tua posizione GPS,

 oppure al punto d'arrivo.

Andare ad un punto selezionato sulla mappa

ViaMichelin Navigation ti permette anche di scegliere un punto di destinazione direttamente sulla mappa grazie all'aiuto dell'indicatore .

- Posiziona l'indicatore sul luogo in cui desideri recarti
- Clicca su 
- Lancia la navigazione

Andare alle mie scelte

Puoi selezionare come punto di destinazione un luogo che hai registrato come 'Preferenza' al momento del riepilogo dell'itinerario o a partire dalla modalità mappa. In tal modo potrai registrare i luoghi in cui ti rechi regolarmente: casa, ufficio, piscina...

- Seleziona "Le mie scelte"
- Scegli dall'elenco il luogo desiderato oppure fai una ricerca
- Lancia la navigazione

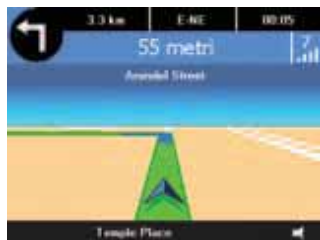
Naviga verso "Storico"

ViaMichelin Navigation memorizza automaticamente le tue ultime dieci destinazioni. In tal modo puoi selezionare rapidamente e facilmente queste destinazioni, scegliendo dall'elenco quella desiderata.

Le opzioni di navigazione

Dallo schermo di navigazione, con un semplice clic si può accedere a numerose funzioni legate alle modalità navigazione.

Le funzioni di navigazione più usate sono proposte in un primo livello:



 **parametrizzazione di un nuovo punto di destinazione,**

  **attivazione/disattivazione del suono,**

 **stato GPS.**



opzione Evitare: quest'opzione ti permette di chiedere di calcolare un percorso alternativo in caso di ingorghi o lavori stradali. Si può scegliere la distanza alla quale impostare il ricalcolo: 500 m, 1km, 5 km, 10 km, 30 km, 45 km ... Puoi annullare quest'opzione premendo sull'icona "Disattivare evitare"



Il menu schermo dà accesso alle seguenti funzionalità:
 - passaggio alla **modalità giorno/notte**,
 - passaggio **visualizzazione 2D / 3D**,

- **regolazione della prospettiva** puoi regolare la visualizzazione dello schermo di navigazione in base alle tue preferenze,
- **Dashboard:** è divisa in tre zone (sinistra, centro, destra). In alto sullo schermo puoi inserire le informazioni che desideri visualizzare durante la navigazione: distanza restante, tempo restante, tempo all'arrivo, tempo, velocità, direzione di marcia.



Alcune funzionalità più avanzate sono accessibili dal menu **"Opzioni"**

- **Suono:** per regolare il volume dei comandi vocali, sposta il cursore a tuo piacere e verifica il risultato con il pulsante «Test»
- **POI:** per scegliere le categorie di POI che desideri visualizzare sotto forma di icone sullo schermo di navigazione
- **POI Warner:**
POI Warner: per selezionare le categorie di POI a cui associare un suono per essere informato quando passi nelle loro vicinanze. In tal caso ti verrà inviato un segnale acustico quando ti troverai a 30 secondi di distanza dal POI e uno a 10 secondi, accompagnato dalla comparsa di un'icona sullo schermo.
Segnale di superamento del limite di velocità: puoi impostare la velocità che non desideri superare in un determinato tipo di strada (autostrada, superstrada, strada statale, strada comunale, vie e stradine). Se superi la velocità impostata, ti viene inviato un segnale acustico e lo schermo inizia a lampeggiare.
- **Velocità:** per parametrizzare le velocità dei tipi di strada che percorrerai durante il tragitto (autostrade, strade statali, ecc...).

2.2- ViaMichelin Navigation: Organizzare un viaggio

Il menu Organizzare un viaggio riunisce tutti gli strumenti necessari alla preparazione di un itinerario:



pianificare un itinerario per utilizzarlo in seguito



esplorare le mappe per orientarti in un determinato posto



cercare un POI in numerose categorie disponibili e, ovviamente, salvare in ogni momento i tuoi luoghi preferiti.



Organizzare un viaggio

Utilizza questa modalità se desideri pianificare il tuo itinerario in anticipo: in tal modo puoi valutare in anticipo l'itinerario da percorrere, seguirlo passo dopo passo sulla mappa servendoti del foglio di viaggio interattivo, ottimizzare il calcolo integrando i tuoi parametri di velocità, ecc....





La selezione del punto di partenza e del punto di arrivo può avvenire, come nella modalità navigazione, scegliendo:

- un indirizzo a partire da una città
- un punto d'interesse
- un luogo sulla mappa
- un punto particolare registrato nelle tue preferenze

Fai riferimento al capitolo 2.1 per il dettaglio delle varie selezioni

Dopo aver selezionato il punto di partenza e d'arrivo, potrai visualizzare il tracciato del tuo itinerario sulla mappa e :

 visualizzare il foglio di viaggio.
Per farlo clicca su  poi su "direzioni di guida"

  lanciare la navigazione: clicca su  poi su "Navigazione". Hai anche la possibilità di simulare la navigazione cliccando sul tasto "Simulazione di navigazione"





Puoi modificare i parametri di calcolo del tuo itinerario nel riepilogo dell'itinerario: modifica delle velocità medie, calcolo del tragitto più breve o più rapido...

Visualizzare la mappa



Questo menu riunisce tutte le opzioni relative alla mappa: zoom, ricerca, localizzazione, centratura, selezione grafica...



Spostamento sulla mappa: puoi spostarti dall'alto in basso, da sinistra a destra, cliccando con il dito o con lo stilo sulla mappa.



La barra dello zoom situata in alto allo schermo ti permette di scegliere il migliore livello di ingrandimento per una corretta visualizzazione. Le icone  e  ti permettono di selezionare graficamente un punto di partenza e un punto di arrivo. Dopo aver scelto questi 2 punti, il calcolo dell'itinerario viene lanciato automaticamente e il tracciato dell'itinerario viene visualizzato sulla tua mappa.



Azioni mappe:


questo menu ti permette di accedere a numerose funzioni avanzate della modalità mappa:




 **Posizione dell'indicatore:** l'indicatore è rappresentato da quest'icona . Permette di orientarti e di posizionarti sulla mappa. Grazie ad essa, puoi attivare numerose funzioni cliccando sull'icona.



  Puoi selezionare la posizione indicata dall'indicatore come punto di partenza o punto d'arrivo,

  salvarlo nelle tue preferenze o aggiungere un POI su questo punto.

 **Ricerca:** partendo dalla mappa, puoi cercare un POI (punto d'interesse), puoi scegliere un punto sulla mappa, cercare una preferenza o l'ultima destinazione inserita.



Per i dettagli delle varie selezioni, consulta il capitolo 2.1.

 **Opzioni:** permette di modificare la zona geografica.

  Infatti, se disponi di più mappe, puoi cambiarle in qualsiasi momento oppure cancellarle.

 Puoi modificare la lingua della mappa.

  Puoi anche visualizzare il senso di percorrenza delle vie o il nome delle vie sulla mappa,

  visualizzare dei POI (punti d'interesse) o modificare una categoria di POI personalizzati che hai registrato in precedenza.



Centro: permette di centrare la mappa



sulla posizione dell'indicatore,



una posizione GPS



su un punto di partenza,



o sul tracciato di un itinerario.



un punto di arrivo,



Foglio di viaggio: si può accedere a questa funzione quando viene calcolato un itinerario; la funzione permette di visualizzare le indicazioni da seguire passo dopo passo fino al punto di arrivo.



Navigazione: quando hai già pianificato un itinerario, ti permette di accedere alle opzioni di navigazione oppure al modo simulazione di navigazione. Quest'ultima modalità ti consente di simulare il prossimo tragitto senza dover collegare l'antenna GPS.



Ricerca per POI: Questo menu ti permette di esplorare tutta la ricchezza dei contenuti tematici presenti nel tuo software. Migliaia di punti d'interesse, usati in situazione di mobilità, sono disponibili nelle seguenti categorie: aree di sosta, garage, parcheggi, centri commerciali, aeroporti, ecc....


Per cercare un POI, segui le indicazioni descritte al capitolo 2.1.

2.3- ViaMichelin Navigation : OPZIONI



Accessibile dal menu principale, il menu riunisce tutti i parametri e le opzioni di personalizzazione del tuo software, classificati in base alla loro tipologia: per effettuare tutte le regolazioni del tuo software, ordinate secondo la loro modalità. Tutte queste opzioni sono descritte nei capitoli precedenti.



Se lo desideri, puoi cambiare la lingua dell'interfaccia di ViaMichelin Navigation : clicca su  e scegli tra le 6 lingue disponibili.
Puoi anche cambiare l'unità di misura delle distanze (km o miglia).
E' anche possibile regolare l'orologio e la luminosità dello schermo.

3 L'OFFERTA DI POI VIAMICHELIN NAVIGATION

ViaMichelin Navigation X-930 contiene un'offerta esclusiva di migliaia di Punti di Interesse; dai luoghi turistici delle Guida Verde MICHELIN a indirizzi utili nella vita quotidiana

La Guida Verde MICHELIN:

Circa 19.000 POI disponibili in Europa tratti dalla famosa Guida Michelin come:

1★ Interesse turistico (vale il viaggio, merita una deviazione, interessante)

 Musei

 Castelli

 Tempo libero

 Località turistiche

 Architettura

 Edifici religiosi

 Vie e quartieri

Campi da Golf:

Per farsi guidare in circa 9.000 campi da golf in Europa, selezionati dall'Associazione Europea del Golf.

Altri POI:

Tanti utili POI da utilizzare ogni giorno:

Stazioni di servizio, Parcheggi, Garage, Bere qualcosa, Cultura, Tempo libero, Servizi di prossimità, Negozi di alimentari, Shopping, Cura e bellezza, Uscite, Sport

Per maggiori dettagli: www.shop.viamichelin.it

E' possibile inoltre scaricare gratuitamente la posizione delle telecamere per il controllo della velocità (solo per la Francia) dalla boutique online di ViaMichelin www.shop.viamichelin.it. Informazioni aggiornate mensilmente e fornite da French Road Safety



Non esitare a registrare i tuoi prodotti ViaMichelin Navigation sul sito www.viamichelin.com per essere aggiornato sulle ultime novità ed usufruire di offerte promozionali.

4 ULTERIORI INFORMAZIONI

CONFIGURAZIONE PC

PC dotato di 128 Mb di RAM o versioni successive

Microprocessore minimo Pentium® 200 Mhz

Lettore di CD-ROM

Sistema operativo: Microsoft™ 2000 o XP

Capacità di memoria richiesta: 300 Mb



ViaMichelin Navigation NON è compatibile con il sistema operativo MAC.

DIRITTI DI UTILIZZO E GARANTIA

RingraziandoLa per aver acquistato il nostro sistema di navigazione portatile ViaMichelin. La preghiamo di leggere attentamente le seguenti disposizioni prima dell'utilizzo. Il sistema viene fornito, assieme ai software con la licenza d'uso accordata all'acquirente iniziale/utente finale (qui di seguito "Lei"), da ViaMichelin e/o da concessionari autorizzati, per gli usi previsti e conformemente al contratto di licenza del software qui di seguito riportato.

CONTRATTO DI LICENZA DEL SOFTWARE

L'utilizzo dei software inclusi nel prodotto ViaMichelin sottintende la tacita accettazione da parte Sua delle clausole del presente contratto.

Se non intende accettare le clausole del presente contratto, La preghiamo di restituire il prodotto ViaMichelin al distributore nel termine massimo di 30 (trenta) giorni dalla data di acquisto. Per ottenere il rimborso integrale dell'acquisto comprovato dallo scontrino di cassa, il prodotto ViaMichelin non utilizzato va restituito completo di ogni sua parte (apparecchio, accessori, software e documentazione nei rispettivi imballaggi).

Software: il presente contratto si riferisce al software ViaMichelin Navigation e agli altri software forniti da ViaMichelin o dai concessionari autorizzati assieme al navigatore portatile ViaMichelin e alla relativa documentazione (qui di seguito i «Software»), preinstallati sul navigatore, forniti su CD-ROM o altro supporto di stoccaggio dati ovvero scaricati per via telematica.

Licenza: ViaMichelin e/o i concessionari autorizzati Le concedono una licenza d'uso non esclusiva dei Software conformemente alle condizioni e limitazioni qui di seguito riportate.

Diritti di proprietà intellettuale: i Software e i contenuti dei Software (dati, database, programmi...) sono protetti dalle norme sulla proprietà intellettuale, dalle leggi in vigore in Francia e in Europa e dai trattati internazionali in materia. Le violazioni di tali diritti costituiscono una contraffazione. ViaMichelin e i suoi concessionari sono titolari di tutti i diritti non espressamente accordati.

Restrizioni d'uso: il Software può essere utilizzato esclusivamente in abbinamento al navigatore portatile ViaMichelin e agli accessori forniti con il medesimo. Viene espressamente vietato l'uso con apparecchi o accessori diversi da quelli da noi forniti.

Sono espressamente vietati la riproduzione, la modifica, l'adattamento, la decompilazione o il disassemblaggio dei Software, l'ingegneria inversa o l'utilizzo dei Software su supporti diversi da quelli previsti. Se non è residente nell'Unione Europea, ViaMichelin mette a Sua disposizione, su semplice domanda scritta, le informazioni necessarie all'interoperabilità dei Software con altri programmi, conformemente alla vigente legislazione in materia.

Una copia di salvataggio dei Software è ammessa al solo fine di ripristino delle funzionalità del sistema in caso di deterioramento accidentale. In tal caso dovrà rispettare l'obbligo di riprodurre e apporre sulle copie effettuate le menzioni relative ai diritti d'autore e ogni altra indicazione sulla proprietà intellettuale riportata sugli originali dei Software.

Sono espressamente vietati l'estrazione, la riproduzione, la rappresentazione, la modifica, l'adattamento dei dati e/o dei database contenuti nei Software. In particolare è strettamente vietato scaricare le mappe digitali e i dati contenuti nei Software per trasferirli su altri software e/o apparecchi.

Sono espressamente vietati il noleggio o il prestito dei Software ovvero l'utilizzo a fini commerciali o professionali. Non sono ammesse le sub-licenze dei Software, a titolo oneroso o gratuito, ovvero l'attribuzione o trasferimento a terzi della licenza.

Durata: il presente contratto di licenza resterà in vigore fino alla risoluzione o allo scioglimento per qualsiasi ragione. La facoltà di recesso potrà essere esercitata in qualsiasi momento a causa della violazione da parte Sua di una qualsiasi delle presenti disposizioni. Alla risoluzione o allo scioglimento del contratto, Lei dovrà immediatamente restituire a ViaMichelin i Software e distruggere ogni eventuale copia in suo possesso.

Nullità parziale: l'eventuale nullità, illiceità o inapplicabilità di una delle disposizioni del presente contratto di licenza non preclude la validità, la liceità o l'applicabilità delle altre clausole.

Legge applicabile e foro competente: il presente contratto di licenza è disciplinato dalla legge francese. Le eventuali controversie relative alla sua interpretazione ed applicazione verranno demandate al tribunale di Nanterre-Francia.

GARANZIA

La presente garanzia è accordata da ViaMichelin all'acquirente originale in qualità di utente finale (qui di seguito «Lei») del navigatore portatile ViaMichelin, per gli usi previsti.

Apparecchio: ViaMichelin garantisce il navigatore e i relativi accessori (qui di seguito «l'Apparecchio») da vizi di fabbricazione e del materiale per 2 (due) anni dalla data di acquisto originaria, nelle normali condizioni d'uso dell'Apparecchio.

Software: ViaMichelin garantisce per 90 (novanta) giorni dalla data di acquisto originaria la conformità rispetto alle specifiche tecniche del Software ViaMichelin Navigation e di qualsiasi altro Software ViaMichelin fornito assieme al navigatore (qui di seguito i «Software»). Durante il periodo di validità della garanzia precedentemente indicato, ViaMichelin garantisce il supporto dei Software da qualsiasi vizio. Tuttavia, ViaMichelin non garantisce il funzionamento ininterrotto e senza errori dei Software. È possibile che alla data d'acquisto o d'utilizzazione dei Software, certi dati e/o informazioni abbiano subito modifiche, all'insaputa di ViaMichelin. Si possono inoltre verificare errori di calcolo a causa dell'utilizzo dei Software in un sistema esterno o delle condizioni dell'ambiente software locale in cui vengono impiegati.

Limitazione della garanzia: l'usura normale del prodotto non è coperta dalla presente garanzia.

La presente garanzia non copre (i) i danni materiali superficiali del navigatore portatile, comprese le scalfitture o la rottura dello schermo o della scatola esterna; (ii) i danni causati da utilizzo improprio o non conforme alle istruzioni, da negligenza, da tentativi di riparazione o modifica del prodotto; (iii) i danni dovuti a incendio, infiltrazione di umidità o liquidi, esposizione a una fonte di calore, variazioni di tensione, catastrofi naturali o altri rischi analoghi; (iv) i danni causati dall'utilizzo dell'Apparecchio con accessori e/o software diversi da quelli forniti.

La presente garanzia non copre alcun software o hardware di terzi fornito assieme all'Apparecchio ViaMichelin. Inoltre ViaMichelin non concede alcuna garanzia per conto di terzi. Il software e l'hardware di terzi sono coperti dalle rispettive garanzie del fornitore o del soggetto che concede la licenza d'uso.

Rivalsa: in caso di vizi occulti comunicati a ViaMichelin durante il periodo di validità della garanzia, la sola rivalsa possibile nei confronti di ViaMichelin, sarà la riparazione o sostituzione dell'Apparecchio e/o del Software a carico e ad esclusiva discrezione della medesima. Se ViaMichelin è obiettivamente impossibilitata ad effettuare la riparazione o sostituzione dell'Apparecchio, potrà decidere di rimborsarLe il prezzo pagato per il suo acquisto. Le parti o i prodotti sostituiti potranno essere componenti originali nuovi o riparati ovvero equivalenti a quelli difettosi. ViaMichelin garantisce i componenti e/o Software sostituiti per 90 (novanta) giorni dalla data di spedizione o fino alla scadenza del periodo di garanzia originale se tale data è successiva.

Applicazione della garanzia: per richiedere l'applicazione della presente garanzia durante il periodo di validità, si deve contattare il rivenditore e restituirgli l'Apparecchio come indicato da quest'ultimo ed esibendo un giustificativo che comprovi la data d'acquisto iniziale.

Esclusione di garanzia: la presente garanzia esclude qualsiasi altra garanzia ed è prevalente su ogni altra condizione e modalità espressa, tacita o legale, comprese le garanzie commerciali, d'idoneità ad un uso particolare, di concordanza, di conformità alla descrizione, di qualità soddisfacente, d'assenza di virus informatici nei Software e di non contraffazione, che ViaMichelin ed i suoi fornitori dichiarano espressamente di non riconoscere.

Tuttavia, nessuna disposizione della presente garanzia potrà essere lesiva dei diritti a Lei riconosciuti per legge.

Limitazione della responsabilità: nel rispetto della normativa vigente, ViaMichelin e/o i suoi fornitori non potranno essere considerati responsabili dei danni diretti e/o indiretti, specifici o emergenti risultanti dall'utilizzo e/o dall'impossibilità di utilizzo dell'Apparecchio, in particolare, a titolo indicativo ma non esaustivo: mancato guadagno o lucro cessante, perdita di dati e di software, danni materiali, comprese le spese di ripris-

tino, riproduzione e riparazione, e ciò anche qualora ViaMichelin e/o i suoi fornitori siano stati avvisati del possibile verificarsi di tali danni. In ogni caso la responsabilità pecuniaria di ViaMichelin sarà limitata ad un importo pari al prezzo d'acquisto dell'Apparecchio.

Nullità parziale: l'eventuale nullità, illiceità o inapplicabilità di una delle disposizioni della presente garanzia non preclude la validità, liceità o applicabilità delle altre disposizioni.

Legge applicabile e foro competente: la presente garanzia è disciplinata dalla legge francese. Le eventuali controversie relative alla sua interpretazione ed applicazione verranno demandate al tribunale di Nanterre-Francia.

Avvertenza: se utilizza il navigatore portatile ViaMichelin all'interno del Suo veicolo, è pienamente responsabile del suo corretto collocamento o del modo di utilizzo, che non dovrà limitare la visibilità del guidatore o impedire il funzionamento dei sistemi di sicurezza evitando i rischi di incidenti e le lesioni agli occupanti e/o i danni materiali. Dovrà inoltre rispettare le norme del codice della strada, in particolare l'obbligo di consultare o intervenire sul navigatore ViaMichelin solo a veicolo fermo. ViaMichelin e/o i suoi fornitori declinano ogni responsabilità diretta o indiretta in caso di utilizzo pericoloso o non conforme alla legge dell'Apparecchio suscettibile di provocare incidenti, danni o lesioni.



Conformemente alle disposizioni dell'articolo 12 del decreto 2005-829 del 20 luglio 2005 relativo alla composizione degli apparecchi elettrici ed elettronici e allo smaltimento dei rifiuti originati da tali apparecchi, questo prodotto non deve essere eliminato assieme ai rifiuti domestici ma consegnato a un centro di raccolta, smaltimento, valorizzazione e riciclaggio degli apparecchi elettrici o elettronici oppure al rivenditore, che lo ritirerà gratuitamente in occasione dell'acquisto di un nuovo prodotto.

Conformandosi a queste prescrizioni si contribuisce alla preservazione dell'ambiente e delle risorse naturali e alla protezione della salute delle persone.

COPYRIGHTS

© Michelin 2005. Cartografia © ViaMichelin 2004. Dati digitali © Tele Atlas 2004.